



Գեղարքունիքի մարզ թ. Գավառ Ազատության 2  
հեռ: +(374264) 2 23 29 e-mail: haferdgas@mail.ru

«ԹԻՎ 28 ՇՄՇ» ԲԲԸ

Հ30-Անտառամեջ 4,5 կմ մարզային նշանակության ճանապարհի վերանորոգում

## ԱՇԽԱՏԱՆՔԱՅԻՆ ՆԱԽԱԳԻԾ

ՊԵՏԱԿԱՆ ԼԻՑԵՆԶԻԱ

ՊԼ-12736 ՔԱՂԱՔԱՇԻՆԱԿԱՆ ՓԱՍՏԱԹՂԹԵՐԻ ՄՇԱԿՄԱՆ ԵՎ ՓՈՐՁԱՔՆՆՈՒԹՅԱՆ  
ՆԵՐԴԻՐ 12736-02 ՏՐԱՆՍՊՈՐՏԱՅԻՆ

ՊԱՏՎԻՐԱՏՈՒ՝

ԳԵՂԱՐՔՈՒՆԻՔԻ ՄԱՐԶՊԵՏԱՐԱՆ  
ԱՇԽԱՏԱԿԱԶՄԻ ՂԵԿԱՎԱՐ՝

Ս. ԽԼՂԱԹՅԱՆ

ԿԱՊԱԼԱՌՈՒ՝

«ԹԻՎ 28 ՇՄՇ» ԲԲԸ  
ՏՆՕՐԵՆ՝

Թ. ԳԱՓՈՅԱՆ

ԳԱՎԱՌ 2016թ.

## Բ Ա Յ Ա Տ Ր Ա Գ Ի Ր

Հ30-Անտառամեջ 4,5 կմ մարզային նշանակության ճանապարհի վերանորոգման աշխատանքների նախագիծը կատարվել է ըստ կնքված պայմանագրի և տրված նախագծային առաջադրանքի, փաստացի ուսումնասիրության և չափագրության հիման վրա, ՀՀ – ում գործող ՇՆԿ համաձայն:

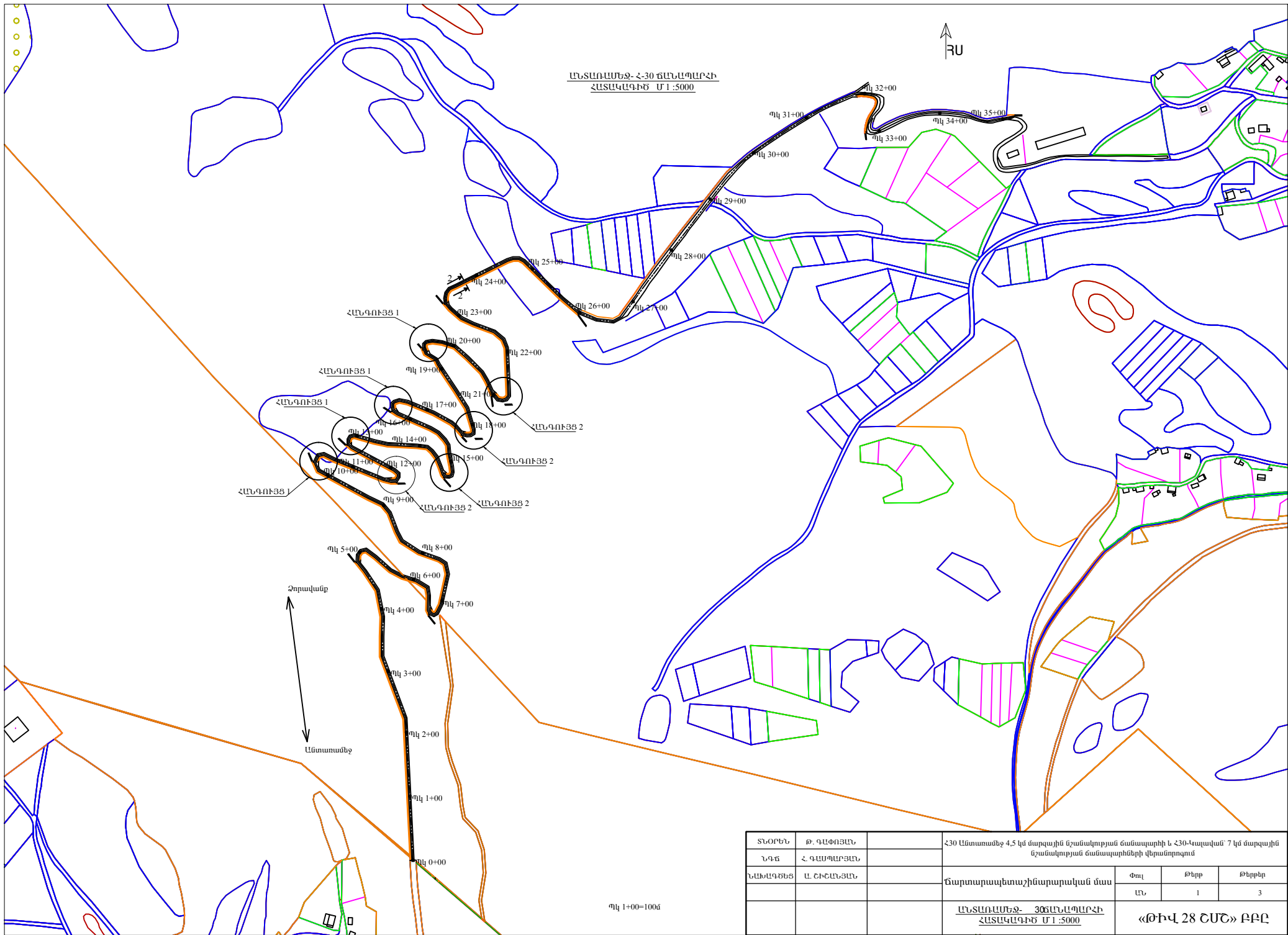
Ըստ ներկայացված նախագծի նախատեսվում է.

**Հ30-Անտառամեջ՝ 4.5կմ հատված(Անտառամեջ-Ձորավանք ճանապարհ), լայնությունը՝ միջինը 4.5մ**

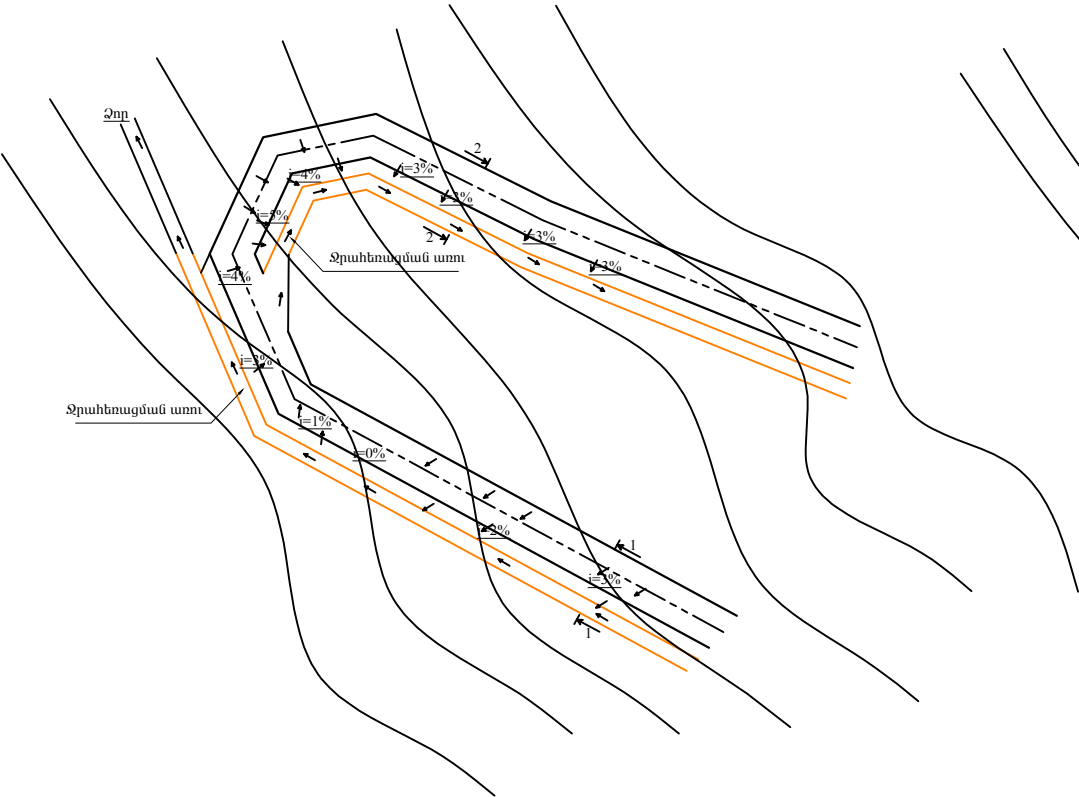
- ՊԿ 00+00-ից մինչև ՊԿ 35+00- տեղի III կարգի գրունտի լիցք միջինը ճամ և հարթեցում բուլդոզերով
- Մաքրել և վերանորոգել գոյություն ունեցող ջրահեռացման առուները:

Կազմեց

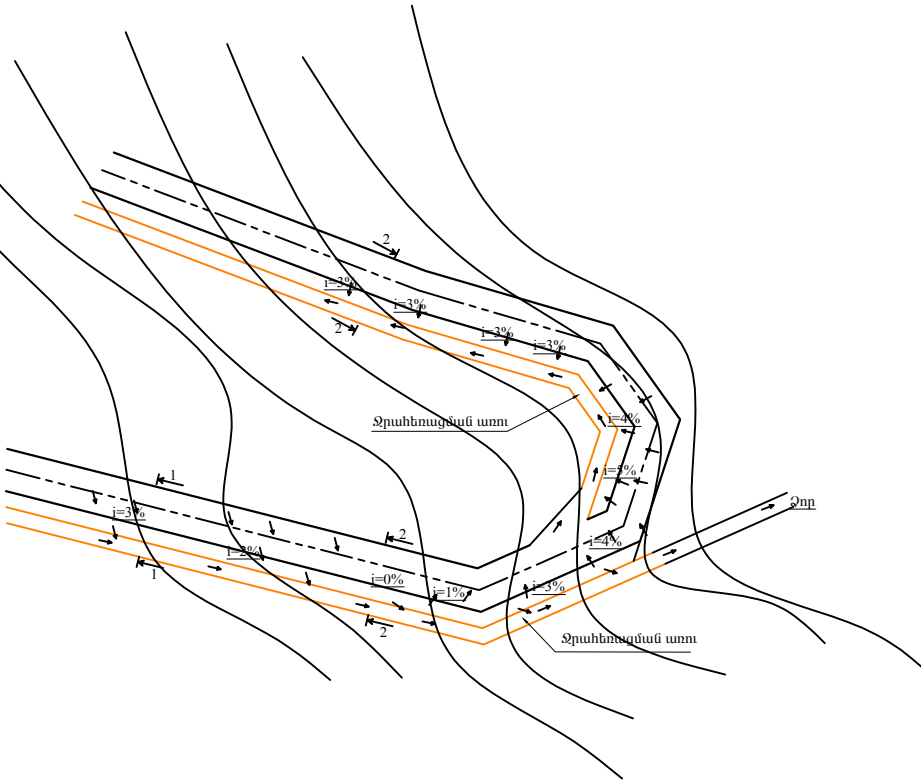
Ա. Շիշանյան



ՀԱՆԳՈՒՅՑ 1  
Ոլորապտույտ ճանապարհի  
ջրահեռացման համակարգի սխեմա



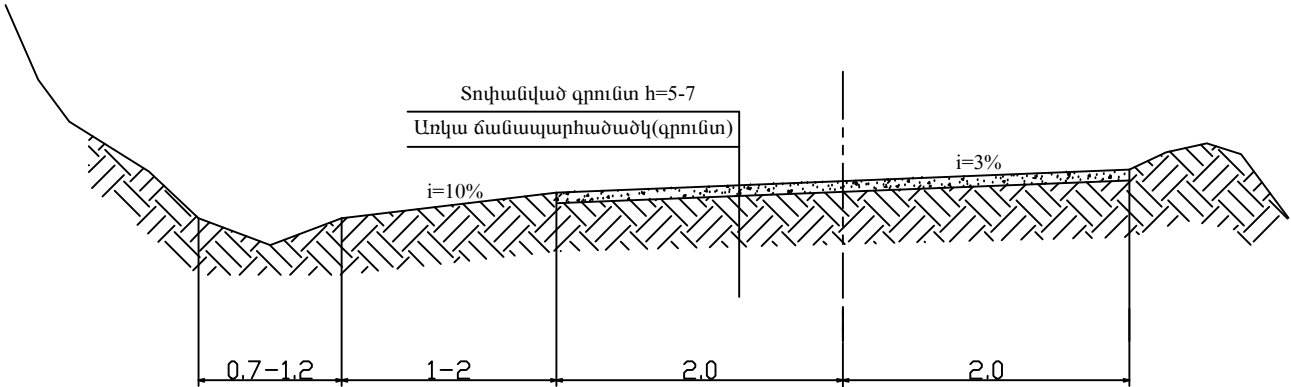
ՀԱՆԳՈՒՅՑ 2  
Ոլորապտույտ ճանապարհի  
ջրահեռացման համակարգի սխեմա



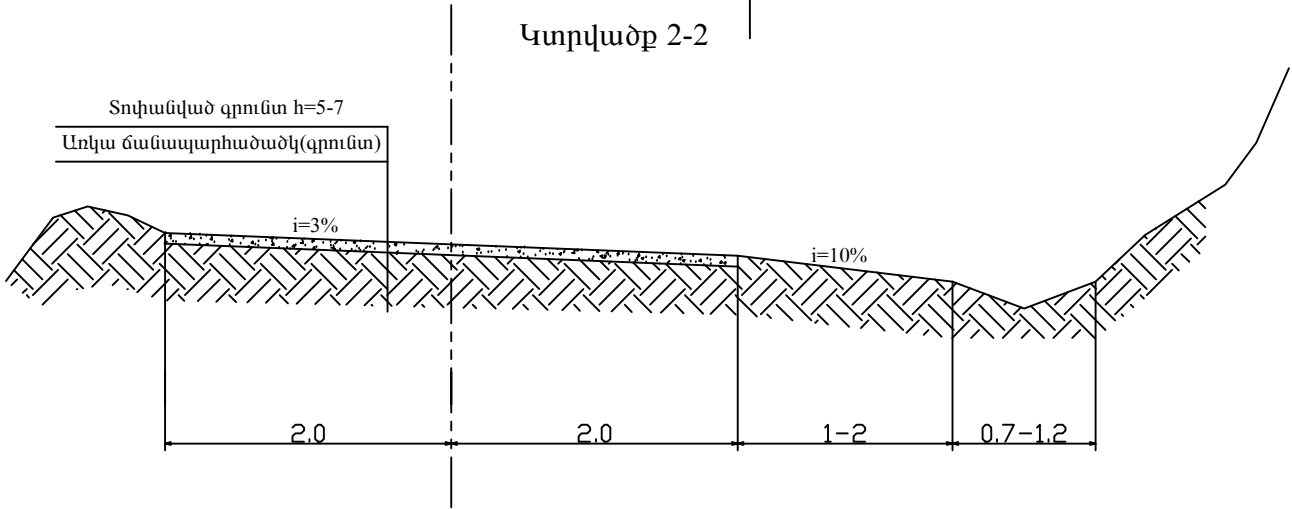
Ռելիեֆի հորիզոնականների  
տարբերությունը 1 մ  
Ճանապարհի  
Ճանապարհի առանցք  
Ջրահեռացման առու  
Ջրի շարժման ուղղություն

ՏՆՕՐԵՆ	Թ. ԳԱՓՈՅԱՆ		ՀՅՈ Անտառամեջ 4,5 կմ մարզային նշանակության ճանապարհի և ՀՅՈ-Կալավան՝ 7 կմ մարզային նշանակության ճանապարհների վերանորոգում			
Ն.Գ.Ճ	Հ. ԳԱՍՊՈՒՐՅԱՆ		Ճարտարապետաշինարարական մաս	Փուլ	Թերթ	Թերթեր
ՆԱԽԱԳԾԵՑ	Ա. ՇԻՇԼՆՅԱՆ			ԱՆ	2	3
			1.	«ՁԺԻՎ 28 ՇՄՇ» ԲԲԸ		

Կտրվածք 1-1



Կտրվածք 2-2



ՏՆՕՐԵՆ	Թ. ԳԱՓՈՅԱՆ	ՀՅՈՒՄԱՆԻՏԱՐԱՆԻ ԳԵՂԱՐԱՆԻ ԴԱՏԱՎԱՐՈՒՄԻ ՎԵՐԱՆՈՐԴՈՒՄ			
ՆԳՃ	Հ. ԳԱՍՊԱՐՅԱՆ				
ՆԱԽԱԳԾԵՑ	Ա. ՇԻՇԼՆՅԱՆ	Ճարտարապետաշինարարական մաս	Փուլ	Թերթ	Թերթեր
			ԱՆ	3	3
		Կտրվածք 1-1, 2-2	«ԹԻՎ 28 ՇՄՇ» ԲԲԸ		