ԱՌԱՎԼՈՒԹՅԱՆ ՓՈՂՈՑ

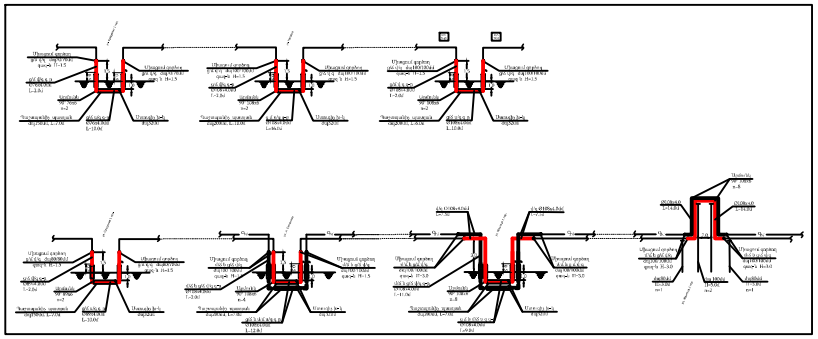

ՏԱՎՐՈՒՄԻ Ֆ-Մ ՓՈՂՈՑ

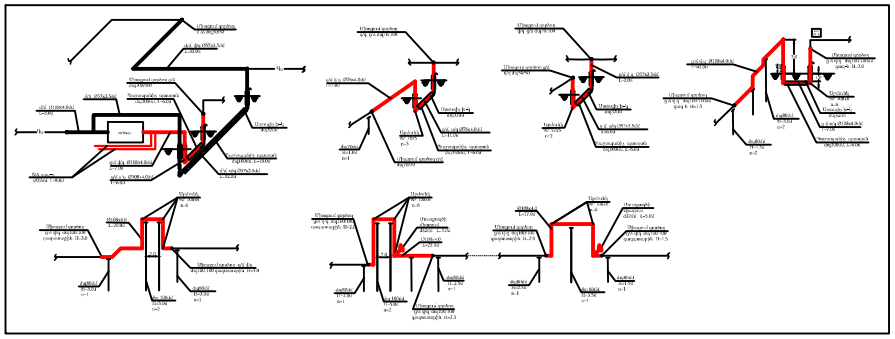

ՀԵՏԻՎՈՐԻՆ ՏԵՂԱԿԱՆ ԳԾԱՅԻՆ ՊՐՈՖԻԼ

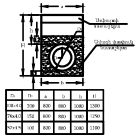

Մ	H	a	b	h	H
30-45	350	800	880	1080	1350
50-65	350	800	880	1080	1350
70-175	350	800	880	1080	1350

ՆՇՈՒՄՆԵՐ ԵՎ ԲԱՑԱՏՐՈՒԹՅՈՒՆՆԵՐ

1. Կոորդինատները տրված են թրթռակների դրսի մակերևույթի, ուղղանկյուն (x,y) և Բ-77 (H) գծագրերի վրա:
2. Աշխատանքները կատարվում են գծագրային 1:500 մասշտաբով: Գծագրերի H,V մասշտաբները տրված են Հ-4.203 գծագրերում:
3. Գծագրերում չնշված գծերի ուղղությունները, ինչպես նաև գծերի հատումները, տրված են Հ-4.203 գծագրերում:
4. Գծագրերում տրված գծերի ուղղությունները, ինչպես նաև գծերի հատումները, տրված են գծագրերում, գծերի մասնակի կամ ամբողջական հեռացման դեպքում, ստեղծագործական հանձնաժողովի որոշմամբ: Գծերի հատումները հանձնաժողովը տեղադրել կարող է գծագրերում նշված գծերի ուղղությունների հիման վրա:
5. Աշխատանքները սկսվում են գծագրային գծանշումների մասնակցությամբ: Գծանշումների հետևանքով առաջացած տեղաշարժերի դեպքում գծանշումները կատարվում են գծագրերի հիման վրա:
6. Գծանշումները և հողային բոլոր տեսակները, հողատարը, հիդրոտեխնիկական շինությունները, ինչպես նաև գծերի ուղղությունները, գծագրերում նշված գծերի ուղղությունները, գծանշումները, հողային աշխատանքները, հիդրոտեխնիկական շինությունները, ինչպես նաև գծերի հատումները հանձնաժողովի որոշմամբ:

Գծագրերում գծերի նշանակումներ

- Գծանշումներ գծի ուղղությամբ
- Գծանշումներ գծի ձախ կողմում
- Գծանշումներ գծի աջ կողմում
- Գծանշումներ գծի ձախ կողմում
- Գծանշումներ գծի աջ կողմում

Գլխավոր ինժեներ	Գ.Գրիգորյան			ՕՊԵՐԱՏԻՎ N: ՖՈՒՆ-14 ԳԱՇ			
Գլխավոր մասնագետ	Ա.Ասատրյան			Լեռնային հանքավայրերի գծագրային-հետազոտական ընկերություն			
Ստուգող	Ս.Ասատրյան			Հանքային դաշտերի և հանքերի նախագծման, մասնագիտացված գծագրային աշխատանքների և հանքերի գծանշման բաժին			
				Ինժեներական-գծագրային ապահովման և հանքերի գծանշման բաժնի պետ	Փուլ	Էջերի քանակ	Էջ
					Գծ	7	9
				Տավրումի գծագրումներ	Գծագրերի Գրադարանում՝ ՀՀ Վանաձորի Լեռնային ընդերքի տեսուչ		